



Stand und Ausblick



Motivation:

- Steigende Anforderungen an Informationsbereitstellung (UIG, WRRL)
- Zusammenführung der heterogen gewachsenen Datenbestände
- Einheitliche Daten- und Informationsbasis für alle Wasserthemen
- Einfache Abfragemöglichkeiten für Bürger auf öffentlich-relevante Themen
- Komplexe Abfrage- und Auswertemöglichkeiten für Experten der Verwaltung
- Zentrale Schnittstelle zum Bund



Lösung:

- Zentrale Datenbank (VOWIS) für die Speicherung der Daten
- An die Anforderung der Benutzer angepasste Auswerte- und Abfragesysteme
- Publikation im Intranet und Internet
- Gemeinsame Weiterentwicklung der Datenbank mit 5 weiteren Bundesländern (Entwicklungskooperation)
- Systemverantwortung und Qualitätsmanagement in der Abteilung VIId - Fachbereich Informationswirtschaft und Hydrographie
- Datenverantwortung dort wo die Daten anfallen und gepflegt werden



Themen:

- Digitales Wasserbuch
- Hydrographische Daten (Abflussdaten, Grundwasserstände, Niederschlag)
- Grundwasserqualität
- Abwasserdaten (Kläranlagen, Emittenten)
- Trinkwasserdaten
- Wassernutzungen
- Schutzzonen (Schutz- und Schongebiete)
- Gefahrenzonen (Hochwasseranschlaglinien, Überflutungsflächen...)
- Flüsse, Seen
- etc.

GIS-Tag Vorarlberg, 6. Nov. 2008



Stand und Aussichten:

- Priorität hat das digitale Wasserbuch (Erfassungsstand derzeit ca. 50% von gesamt ca. 4.600 Wasserrechten)
 - Intranet → sämtliche Daten verfügbar
 - Internet → Bezirk Bludenz voraussichtlich II-2009, spätestens 2011 sollten alle Wasserrechte in Vorarlberg digital erfasst sein.
- Laufende Einarbeitung von Wasserthemen ins VOWIS nach Prioritäten
- Entscheidung über Veröffentlichung trifft letztendlich der Datenverantwortliche



Wasserbuch Online:
















- Einfache Suchmöglichkeiten nach verschiedensten Kriterien



Wasserbuch Online:

Ergebnisdarstellung in Tabellenform

Es wurden 15 Anlagen gefunden 

WB-Auszug	Name	Typ	Subtyp	Status	Gewässer	Gemeinde	KG	Berechtigter	Postzahl
	EL Mellenbach - Kraftwerk Agrargem. Alpe Lindach - Kraftwerk Agrargem. Alpe Lindach	Fließgewässeranlage	Einleitungspunkt	Anlage besteht		80301 Dornbirn	92003 Ebnit 2	Agrargemeinschaft Alpe Lindach	WBDO1463
	EN Quelle1 - Kraftwerk Agrargem. Alpe Lindach - Kraftwerk Agrargem. Alpe Lindach	Fließgewässeranlage	Entnahmepunkt	Anlage besteht		80301 Dornbirn	92003 Ebnit 2	Agrargemeinschaft Alpe Lindach	WBDO1463
	EN Quelle2 - Kraftwerk Agrargem. Alpe Lindach - Kraftwerk Agrargem. Alpe Lindach	Fließgewässeranlage	Entnahmepunkt	Anlage besteht		80301 Dornbirn	92003 Ebnit 2	Agrargemeinschaft Alpe Lindach	WBDO1463
	EL Kraftwerk F. M. Hämmerle - Kraftwerk F. M. Hämmerle (1)	Fließgewässeranlage	Einleitungspunkt	Anlage besteht		80301 Dornbirn	92001 Dornbirn		
	EN Kraftwerk F. M. Hämmerle - Kraftwerk F. M. Hämmerle (1)	Fließgewässeranlage	Entnahmepunkt	Anlage besteht		80301 Dornbirn	92001 Dornbirn	F.M. Hämmerle Holding AG	WBDO3
	EL Dornbirnerach - Kraftwerk Scherbantie Harald, Ing. - Kraftwerk Scherbantie Harald, Ing.	Fließgewässeranlage	Einleitungspunkt	Anlage besteht	Dornbirnerach	80301 Dornbirn	92001 Dornbirn	Ing. Harald Scherbantie	WBDO1596
	EN Dornbirnerach - Kraftwerk Scherbantie Harald, Ing. - Kraftwerk Scherbantie Harald, Ing.	Fließgewässeranlage	Entnahmepunkt	Anlage besteht	Dornbirnerach	80301 Dornbirn	92001 Dornbirn	Ing. Harald Scherbantie	WBDO1596
	EL Karlsgraben - Kraftwerk Stadt Dornbirn - Kraftwerk Stadt Dornbirn	Fließgewässeranlage	Einleitungspunkt	Anlage besteht	Karlsgraben	80301 Dornbirn	92001 Dornbirn	Stadt Dornbirn	WBDO17
	EN Müllerbach - Kraftwerk Stadt Dornbirn - Kraftwerk Stadt Dornbirn	Fließgewässeranlage	Entnahmepunkt	Anlage besteht	Müllerbach Dornbirn	80301 Dornbirn	92001 Dornbirn	Stadt Dornbirn	WBDO17
	EL Müllerbach - Kraftwerk Stadt Dornbirn - Stadtgarten - Kraftwerk Stadt Dornbirn - Stadtgarten	Fließgewässeranlage	Einleitungspunkt	Anlage besteht	Müllerbach Dornbirn	80301 Dornbirn	92001 Dornbirn	Stadt Dornbirn	WBDO1563
	EN Müllerbach - Kraftwerk Stadt Dornbirn - Stadtgarten - Kraftwerk Stadt Dornbirn - Stadtgarten	Fließgewässeranlage	Entnahmepunkt	Anlage besteht	Müllerbach Dornbirn	80301 Dornbirn	92001 Dornbirn	Stadt Dornbirn	WBDO1563
	EL Dornbirnerach - Kraftwerk VKW, Ebensand - Kraftwerk VKW, Ebensand	Fließgewässeranlage	Einleitungspunkt	Anlage besteht	Dornbirnerach	80301 Dornbirn	92001 Dornbirn	Vorarlberger Kraftwerke AG	WBDO1
	EN Dornbirnerach - Kraftwerk VKW, Ebensand - Kraftwerk VKW, Ebensand	Fließgewässeranlage	Entnahmepunkt	Anlage besteht	Dornbirnerach	80301 Dornbirn	92001 Dornbirn	Vorarlberger Kraftwerke AG	WBDO1
	EN Spätenbach - Kraftwerk VKW, Ebensand - Kraftwerk VKW, Ebensand	Fließgewässeranlage	Entnahmepunkt	Anlage besteht	Spätenbach	80301 Dornbirn	92001 Dornbirn	Vorarlberger Kraftwerke AG	WBDO1
	EN Quelle Kraftwerk Dreher Richard - VSM Dreher Richard	Fließgewässeranlage	Entnahmepunkt	Anlage besteht		80301 Dornbirn	92001 Dornbirn	Richard Dreher	WBDO1522

1
↓
HTML PDF

Wasserbuch Online:

Wasserbuchauszug für die gewählte Anlage

Amt der Vorarlberger Landesregierung
Wasserbuch-Auszug

Der folgende Auszug aus dem Vorarlberger Wasserinformationssystem (VOWIS) wurde edv-gestützt erstellt.
Für die Richtigkeit und Vollständigkeit wird keine Haftung übernommen. Für bindende Auskünfte sind die in den
Urkundensammlungen bei den jeweiligen Bezirkshauptmannschaften einliegenden Unterlagen heranzuziehen.

Name der Anlage:	KH Agrargem. Alpe Lindach, WBDO1463																						
Status der Anlage:	Anlage besteht																						
Typ der Anlage:	Kraftwerk - Krafthaus																						
Teil von:	Kraftwerk Agrargem. Alpe Lindach																						
Postzahl / Status:	WBDO1463 / das Wasserrecht ist aufrecht																						
Name und Anschrift des Berechtigten:	Agrargemeinschaft Alpe Lindach																						
Lage der Anlage:	Gde: 80301 Dornbirn	HG: 92003 Ebnitz 2	Grundstück: 7																				
Wasserrechts-Bindung:	an Grundstück/Liegenschaft gebunden																						
Bindungs-Grundstücke:	Gde: 80301 Dornbirn	HG: 92003 Ebnitz 2	Grundstück: 8																				
	Gde: 80301 Dornbirn	HG: 92003 Ebnitz 2	Grundstück: 7																				
Art und Umfang des Wasserrechtes:	Agrargem. Alpe Lindach, WBDO1463 Entnahme 8 l/s von 08.07.2000 bis 31.12.2019 Erhöhung durch zusätzliche Fassung																						
Urkunden:	<table border="1"> <thead> <tr> <th>Nr.</th> <th>Art/ Verfasser</th> <th>GZ / WB-Postzahl</th> <th>Datum</th> </tr> </thead> <tbody> <tr> <td>1</td> <td>Bescheid (nr. Bewilligung) Bezirkshauptmannschaft Dornbirn</td> <td>II-2491/93 WBDO1463</td> <td>28.06.1995</td> </tr> <tr> <td>2</td> <td>Bescheid (Änderung/Erweiterung) Bezirkshauptmannschaft Dornbirn</td> <td>II-3101-1998/0039 WBDO1463</td> <td>08.07.2000</td> </tr> <tr> <td colspan="4">Zusätzliche Wasserfassung auf der Gat. Nr. 14</td> </tr> <tr> <td>3</td> <td>Bescheid (nr. Überprüfung) Bezirkshauptmannschaft Dornbirn</td> <td>II-3101-1998/0039 WBDO1463</td> <td>18.11.2002</td> </tr> </tbody> </table>			Nr.	Art/ Verfasser	GZ / WB-Postzahl	Datum	1	Bescheid (nr. Bewilligung) Bezirkshauptmannschaft Dornbirn	II-2491/93 WBDO1463	28.06.1995	2	Bescheid (Änderung/Erweiterung) Bezirkshauptmannschaft Dornbirn	II-3101-1998/0039 WBDO1463	08.07.2000	Zusätzliche Wasserfassung auf der Gat. Nr. 14				3	Bescheid (nr. Überprüfung) Bezirkshauptmannschaft Dornbirn	II-3101-1998/0039 WBDO1463	18.11.2002
Nr.	Art/ Verfasser	GZ / WB-Postzahl	Datum																				
1	Bescheid (nr. Bewilligung) Bezirkshauptmannschaft Dornbirn	II-2491/93 WBDO1463	28.06.1995																				
2	Bescheid (Änderung/Erweiterung) Bezirkshauptmannschaft Dornbirn	II-3101-1998/0039 WBDO1463	08.07.2000																				
Zusätzliche Wasserfassung auf der Gat. Nr. 14																							
3	Bescheid (nr. Überprüfung) Bezirkshauptmannschaft Dornbirn	II-3101-1998/0039 WBDO1463	18.11.2002																				
Wasserrechts-Anmerkung:	Zusätzliche Wasserfassung auf Gat. Nr. 14 - Der erzeugte Strom wird zur Alpe auf Gat. Nr. 8 geleitet.																						
Baum:	KH Agrargem. Alpe Lindach, WBDO1463 EN Quelle1 - Kraftwerk Agrargem. Alpe Lindach EN Quelle2 - Kraftwerk Agrargem. Alpe Lindach EL Mellenbach - Kraftwerk Agrargem. Alpe Lindach																						
Name der Teilanlage:	EN Quelle1 - Kraftwerk Agrargem. Alpe Lindach																						
Status der Teil-Anlage:	Anlage besteht																						
Typ der Teil-Anlage:	Fließgewässeranlage - Entnahmepunkt																						

Seite 1 erstellt am 08.11.2009 16:08



Vielen Dank für Ihre Aufmerksamkeit

Für weitere Informationen können Sie mich gerne kontaktieren

klaus.koch@vorarlberg.at

http://www.vorarlberg.at/vorarlberg/wasser_energie/wasser/wasserwirtschaft/start.htm



Wasserbuch-Auszug

Der folgende Auszug aus dem Vorarlberger Wasserinformationssystem (VOWIS) wurde edv-gestützt erstellt. Für die Richtigkeit und Vollständigkeit wird keine Haftung übernommen. Für bindende Auskünfte sind die in den Urkundensammlungen bei den jeweiligen Bezirkshauptmannschaften einliegenden Unterlagen heranzuziehen.


Name der Anlage:	KH Agrargem. Alpe Lindach, WBDO1463			
Status der Anlage:	Anlage besteht			
Typ der Anlage:	Kraftwerk - Krafthaus			
Teil von:	Kraftwerk Agrargem. Alpe Lindach			
Postzahl / Status:	WBDO1463 / das Wasserrecht ist aufrecht			
Name und Anschrift des Berechtigten:	Agrargemeinschaft Alpe Lindach			
Lage der Anlage:	Gde:80301 Dornbirn	KG:92003 Ebnit 2	Grundstück: 7	
Wasserrechts-Bindung:	an Grundstück/Liegenschaft gebunden			
Bindungs-Grundstücke:	Gde:80301 Dornbirn	KG:92003 Ebnit 2	Grundstück: 8	
	Gde:80301 Dornbirn	KG:92003 Ebnit 2	Grundstück: 7	
Art und Umfang des Wasserrechtes:	Agrargem. Alpe Lindach, WBDO1463			
	Entnahme 6 l/s von 06.07.2000 bis 31.12.2016 Erhöhung durch zusätzliche Fassung			
Urkunden:	Agrargem. Alpe Lindach, WBDO1463			
	Nr.	Art / Verfasser	GZ / WB-Postzahl	Datum
	1	Bescheid (wr. Bewilligung) Bezirkshauptmannschaft Dornbirn	II-2491/93 WBDO1463	26.06.1995
	2	Bescheid (Änderung/Erweiterung) Bezirkshauptmannschaft Dornbirn	II-3101-1998/0039 WBDO1463	06.07.2000
	Zusätzliche Wasserfassung auf der Gst. Nr. 14			
3	Bescheid (wr. Überprüfung) Bezirkshauptmannschaft Dornbirn	II-3101-1998/0039 WBDO1463	18.11.2002	
Wasserrechts-Anmerkung:	Zusätzliche Wasserfassung auf Gst.Nr. 14 - Der erzeugte Strom wird zur Alpe auf Gst. Nr. 8 geleitet.			
Baum:	KH Agrargem. Alpe Lindach, WBDO1463 EN Quelle1 - Kraftwerk Agrargem. Alpe Lindach EN Quelle2 - Kraftwerk Agrargem. Alpe Lindach EL Mellenbach - Kraftwerk Agrargem. Alpe Lindach			

Name der Teilanlage:	EN Quelle1 - Kraftwerk Agrargem. Alpe Lindach	
Status der Teil-Anlage:	Anlage besteht	
Typ der Teil-Anlage:	Fließgewässeranlage - Entnahmepunkt	

Teil von:	KH Agrargem. Alpe Lindach, WBDO1463 (Kraftwerk Agrargem. Alpe Lindach)				
Postzahl / Status:	WBDO1463 / das Wasserrecht ist aufrecht				
Name und Anschrift des Berechtigten:	Agrargemeinschaft Alpe Lindach				
Anschrift der Teil-Anlage:	Alpe Lindach 6850 Dornbirn				
Lage der Teil-Anlage:	Gde:80301 Dornbirn	KG:92003 Ebnit 2	Grundstück: 14		
Wasserrechts-Bindung:	an Grundstück/Liegenschaft gebunden				
Bindungs-Grundstücke:	Gde:80301 Dornbirn	KG:92003 Ebnit 2	Grundstück: 8		
	Gde:80301 Dornbirn	KG:92003 Ebnit 2	Grundstück: 7		
Art und Umfang des Wasserrechtes:	Agrargem. Alpe Lindach, WBDO1463				
	Entnahme 6 l/s von 06.07.2000 bis 31.12.2016 Erhöhung durch zusätzliche Fassung				
Fristen:	Art	von	bis	Name	Anmerkung
	Bewilligungsfrist	26.06.1995	31.12.2016	Agrargem. Alpe Lindach, WBDO1463	
Urkunden:	Agrargem. Alpe Lindach, WBDO1463				
	Nr.	Art / Verfasser	GZ / WB-Postzahl	Datum	
	1	Bescheid (wr. Bewilligung) Bezirkshauptmannschaft Dornbirn	II-2491/93 WBDO1463	26.06.1995	
	2	Bescheid (Änderung/Erweiterung) Bezirkshauptmannschaft Dornbirn	II-3101-1998/0039 WBDO1463	06.07.2000	
	Zusätzliche Wasserfassung auf der Gst. Nr. 14				
3	Bescheid (wr. Überprüfung) Bezirkshauptmannschaft Dornbirn	II-3101-1998/0039 WBDO1463	18.11.2002		
Wasserrechts-Anmerkung:	Zusätzliche Wasserfassung auf Gst.Nr. 14 - Der erzeugte Strom wird zur Alpe auf Gst. Nr. 8 geleitet.				

Name der Teilanlage:	EN Quelle2 - Kraftwerk Agrargem. Alpe Lindach			
Status der Teil-Anlage:	Anlage besteht			
Typ der Teil-Anlage:	Fließgewässeranlage - Entnahmepunkt			
Teil von:	KH Agrargem. Alpe Lindach, WBDO1463 (Kraftwerk Agrargem. Alpe Lindach)			
Postzahl / Status:	WBDO1463 / das Wasserrecht ist aufrecht			
Name und Anschrift des Berechtigten:	Agrargemeinschaft Alpe Lindach			
Anschrift der Teil-Anlage:	Alpe Lindach 6850 Dornbirn			
Lage der Teil-Anlage:	Gde:80301 Dornbirn	KG:92003 Ebnit 2	Grundstück: 13	
Wasserrechts-Bindung:	an Grundstück/Liegenschaft gebunden			
Bindungs-Grundstücke:	Gde:80301 Dornbirn	KG:92003 Ebnit 2	Grundstück: 8	
	Gde:80301 Dornbirn	KG:92003 Ebnit 2	Grundstück: 7	
Art und Umfang des Wasserrechtes:	Agrargem. Alpe Lindach, WBDO1463			
	Entnahme 6 l/s von 06.07.2000 bis 31.12.2016 Erhöhung durch zusätzliche Fassung			

Fristen:	Art	von	bis	Name	Anmerkung
	Bewilligungsfrist	26.06.1995	31.12.2016	Agrargem. Alpe Lindach, WBDO1463	
Urkunden:	Agrargem. Alpe Lindach, WBDO1463				
	Nr.	Art / Verfasser	GZ / WB-Postzahl		Datum
	1	Bescheid (wr. Bewilligung) Bezirkshauptmannschaft Dornbirn	II-2491/93 WBDO1463		26.06.1995
	2	Bescheid (Änderung/Erweiterung) Bezirkshauptmannschaft Dornbirn	II-3101-1998/0039 WBDO1463		06.07.2000
	Zusätzliche Wasserfassung auf der Gst. Nr. 14				
3	Bescheid (wr. Überprüfung) Bezirkshauptmannschaft Dornbirn	II-3101-1998/0039 WBDO1463		18.11.2002	
Wasserrechts-Anmerkung:	Zusätzliche Wasserfassung auf Gst.Nr. 14 - Der erzeugte Strom wird zur Alpe auf Gst. Nr. 8 geleitet.				

Name der Teilanlage:	EL Mellenbach - Kraftwerk Agrargem. Alpe Lindach				
Status der Teil-Anlage:	Anlage besteht				
Typ der Teil-Anlage:	Fließgewässeranlage - Einleitungspunkt				
Teil von:	KH Agrargem. Alpe Lindach, WBDO1463 (Kraftwerk Agrargem. Alpe Lindach)				
Postzahl / Status:	WBDO1463 / das Wasserrecht ist aufrecht				
Name und Anschrift des Berechtigten:	Agrargemeinschaft Alpe Lindach				
Anschrift der Teil-Anlage:	Alpe Lindach 6850 Dornbirn				
Lage der Teil-Anlage:	Gde:80301 Dornbirn	KG:92003 Ebnit 2	Grundstück: 27		
	Gde:80301 Dornbirn	KG:92003 Ebnit 2	Grundstück: 7		
Wasserrechts-Bindung:	an Grundstück/Liegenschaft gebunden				
Bindungs-Grundstücke:	Gde:80301 Dornbirn	KG:92003 Ebnit 2	Grundstück: 8		
	Gde:80301 Dornbirn	KG:92003 Ebnit 2	Grundstück: 7		
Art und Umfang des Wasserrechtes:	Agrargem. Alpe Lindach, WBDO1463 Entnahme 6 l/s von 06.07.2000 bis 31.12.2016 Erhöhung durch zusätzliche Fassung				
Fristen:	Art	von	bis	Name	Anmerkung
	Bewilligungsfrist	26.06.1995	31.12.2016	Agrargem. Alpe Lindach, WBDO1463	
Urkunden:	Agrargem. Alpe Lindach, WBDO1463				
	Nr.	Art / Verfasser	GZ / WB-Postzahl		Datum
	1	Bescheid (wr. Bewilligung) Bezirkshauptmannschaft Dornbirn	II-2491/93 WBDO1463		26.06.1995
	2	Bescheid (Änderung/Erweiterung) Bezirkshauptmannschaft Dornbirn	II-3101-1998/0039 WBDO1463		06.07.2000
	Zusätzliche Wasserfassung auf der Gst. Nr. 14				
3	Bescheid (wr. Überprüfung) Bezirkshauptmannschaft Dornbirn	II-3101-1998/0039 WBDO1463		18.11.2002	
Wasserrechts-Anmerkung:	Zusätzliche Wasserfassung auf Gst.Nr. 14 - Der erzeugte Strom wird zur Alpe auf Gst. Nr. 8 geleitet.				

Amt der Vorarlberger Landesregierung A 6901 Bregenz DVR 0058751
Tel.: +43(0)5574/511-0 Fax: +43(0)5574/511-920095
E-Mail:land@vorarlberg.at Internet:www.vorarlberg.at