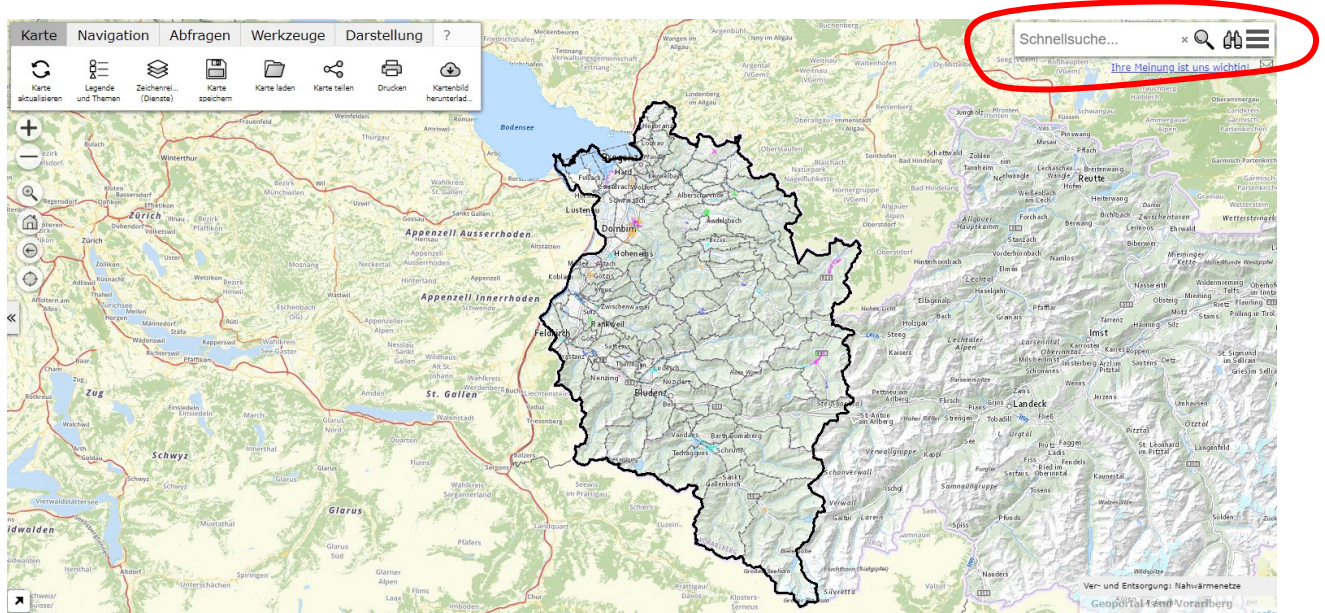


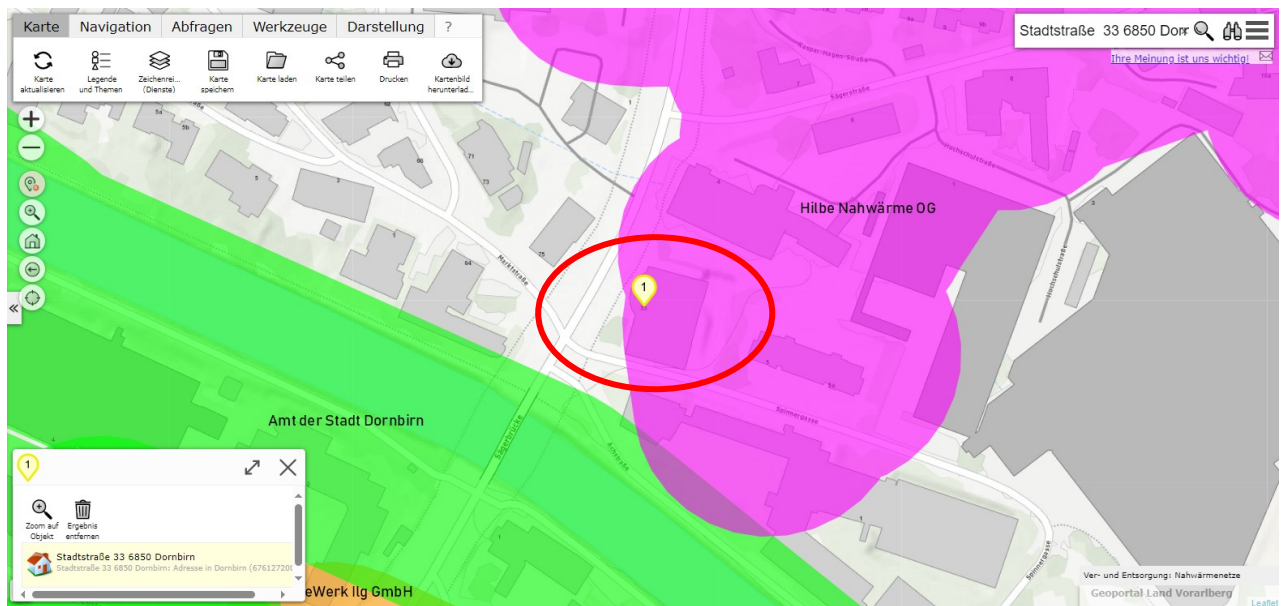
## Versorgungsgebiete Nahwärme in Vorarlberg

Beispiel für eine Suche:

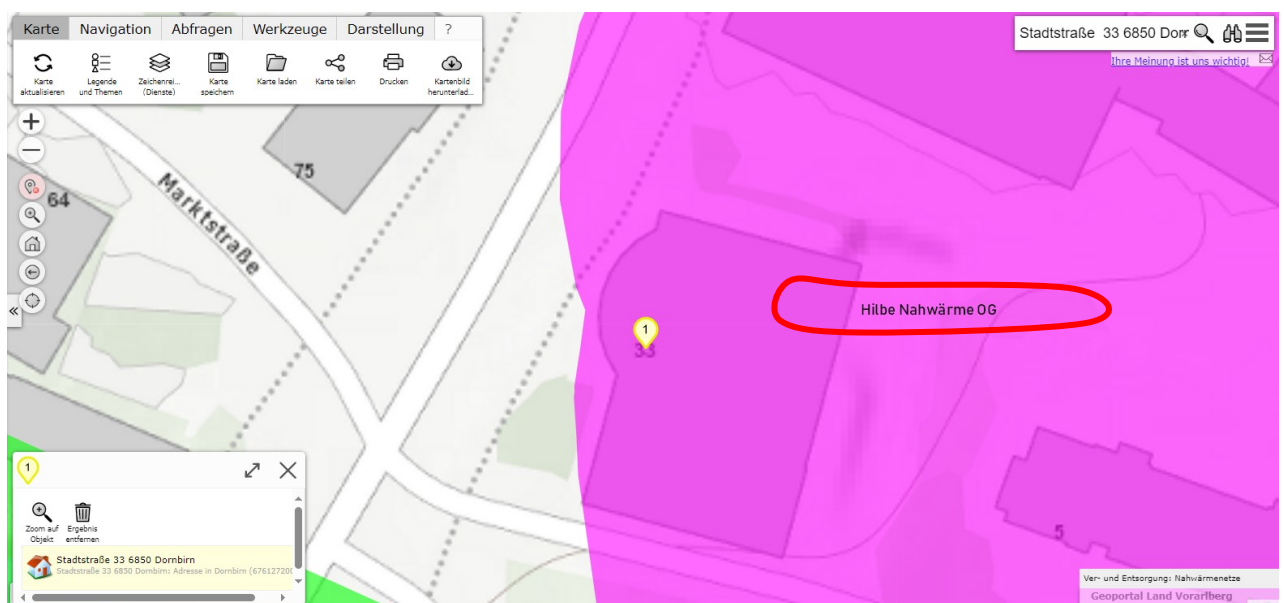
Unter dem Link [Nahwärmeversorgungsgebiete](#) erscheint die Karte Vorarlbergs mit den bereits eingetragenen Nahwärmenetzen.



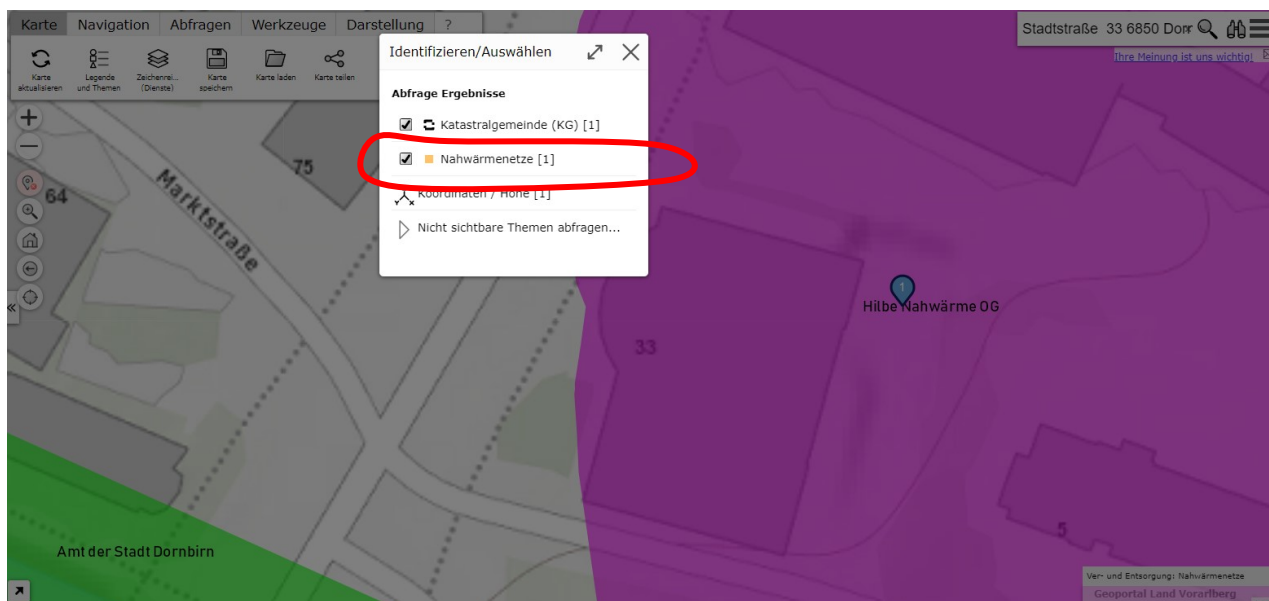
Im Feld rechts oben kann nun die gewünschte Adresse eingegeben werden. Z.B. *Stadtstrasse 33, Dornbirn.*



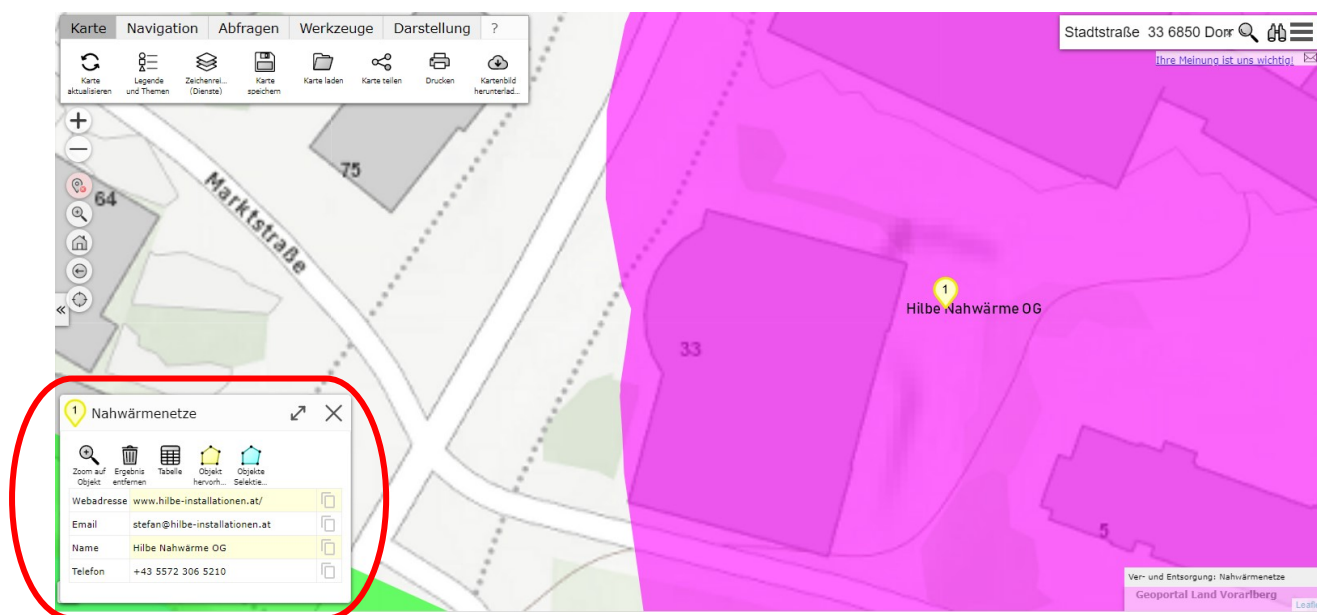
Im nun angezeigten Beispiel liegt das gesuchte Objekt im Versorgungsgebiet der „Hilbe Nahwärme OG“. In unmittelbarer Nähe des Objektes befinden sich zudem mit die Versorgungsgebiete der Stadt Dornbirn („Amt der Stadt Dornbirn“) und der EnergieWerk Ilg GmbH. Durch eine Vergrößerung (z.B. mit dem Rad an der Maus) wird dies klarer ersichtlich.



Wird auf den Betreibername im farbig dargestellten Versorgungsgebiet geklickt, erscheint ein weiteres Fenster („Identifizieren/Auswählen“). Wird hier auf „Nahwärmenetze“ geklickt, so können Kontaktdaten des Betreibers (falls diese vorliegen) abgefragt werden.



Diese werden in der linken Ecke der Karte angezeigt.



Ein Anschluss des Beispielgebäudes an das Netz der „Hilbe Nahwärme OG“ könnte nun mit diesem Betreiber abgeklärt werden. Wird ein solcher Anschluss vom Betreiber aus den oben genannten Gründen abgelehnt, könnte theoretisch auch für ein anderes Heizsystems eine Förderung beantragt werden.